

Seniorbostäder

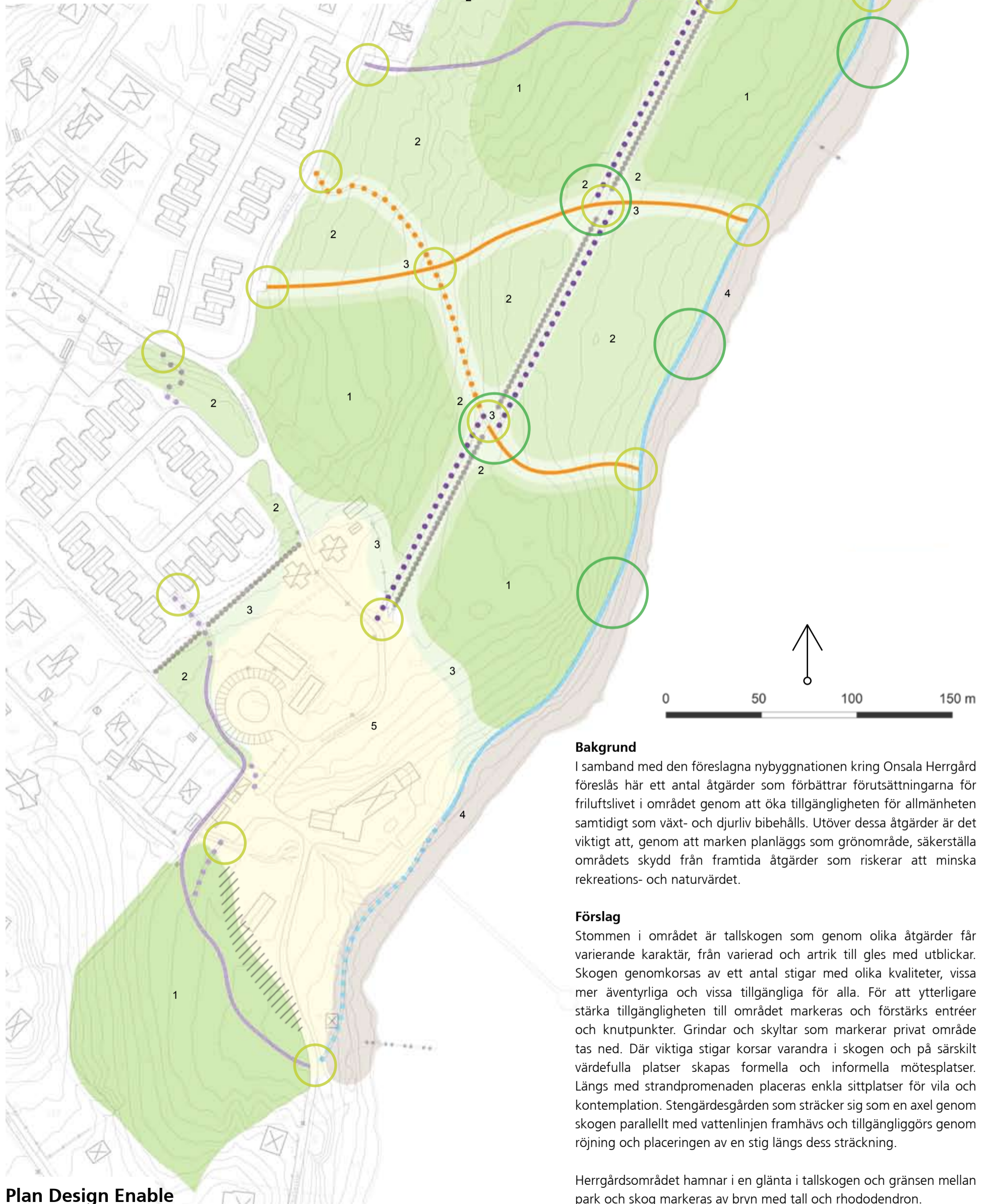
# Onsala Herrgård

Skötselplan park- och naturområde  
Karaktärer • Rörelse • Entréer • Knutpunkter

Upprättad 2009-04-03

Tillhör de i augusti 2009

reviderade planbestämmelserna



Plan Design Enable

## Bakgrund

I samband med den föreslagna nybyggnationen kring Onsala Herrgård föreslås här ett antal åtgärder som förbättrar förutsättningarna för friluftslivet i området genom att öka tillgängligheten för allmänheten samtidigt som växt- och djurliv bibehålls. Utöver dessa åtgärder är det viktigt att, genom att marken planläggs som grönområde, säkerställa områdets skydd från framtida åtgärder som riskerar att minska rekreations- och naturvärdet.

## Förslag


Stommen i området är tallskogen som genom olika åtgärder får varierande karaktär, från varierad och artrik till gles med utblickar. Skogen genomkorsas av ett antal stigar med olika kvaliteter, vissa mer äventyrliga och vissa tillgängliga för alla. För att ytterligare stärka tillgängligheten till området markeras och förstärks entréer och knutpunkter. Grindar och skyltar som markerar privat område tas ned. Där viktiga stigar korsar varandra i skogen och på särskilt värdefulla platser skapas formella och informella mötesplatser. Längs med strandpromenaden placeras enkla sittplatser för vila och kontemplation. Stengärdesgården som sträcker sig som en axel genom skogen parallellt med vattenlinjen framhävs och tillgängliggörs genom röjning och placeringen av en stig längs dess sträckning.

Herrgårdsområdet hamnar i en glänta i tallskogen och gränsen mellan park och skog markeras av bryn med tall och rhododendron.

1

## 1. Flerskiktad artrik skog


Upplevs som orörd natur och innehåller flera skikt av vegetation. Här frodas en mångfald av växter och djur. Träd tillåts falla inom området och död ved, liggande och stående, får ytterligare bidra till att skapa gynnsamma miljöer för djurlivet. Endast åtgärder i form av nedtagning av träd som utgör fara för allmänheten.



2

## 2. Skog med utblickar


Varierad skog som erbjuder utblickar mot vattnet och möjligheten att finna egna stigar mellan träden. Stommen består av tallstammar och andra karaktäristiska arter är hassel, ek, björk och kaprifol. Kräver ställvis röjning av sly var 3-5 år för att skapa ett varierat buskskikt. Kräver även återkommande försiktig gallring av träd för att bibehålla karaktären. Successiv förnyring genom återplantering av ungtall.



3

## 3. Pelarskog

Den stiliserade skogen med höga raka stammar i en matta av låg vegetation. Rymligt och luftigt. Kräver röjning av sly var 1-2 år samt förnyring genom återplantering av ungtall.



4

## 4. Strandzon med variation

Strandkaraktär med klippor, stenar, sand och vegetation. Tall, ek, klibbal och kaprifol är viktiga arter. Bevarande av nuvarande variationsrika karaktär. Endast åtgärder i form av nedtagning av träd som utgör fara för allmänheten.



5


## 5. Park

Klippta gräsmattor, hortikulturella växter, anlagda gångvägar, prydnadsobjekt. Kräver kontinuerlig skötsel med hög intensitet.



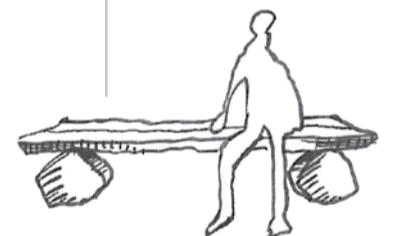
## Bryn

Befintligt rhododendronbestånd utökas och får tillsammans med tall, i form av ett bryn, markera gränsen mellan den ansade parken och den vilda skogen.



## Mötesplats/plats för vila

Mötesplatser skapas i viktiga knutpunkter och på särskilt värdefulla platser. Platserna kan markeras av sittmöbler i naturnära material, en grupp stenar eller enbart en öppning i skogen kring en stigmorsning eller stengärdesgården.



## Entréer och knutpunkter

Tydliggörs och markeras med exempelvis skyltsystem.



## Stengärdesgård

Stengärdesgårdarna i området får nya funktioner samtidigt som de påminner om tidigare användning av marken. Den kortare i sydväst blir en naturlig gräns mot det nya bostadsområdet och den längre parallellt med strandlinjen får utgöra ryggrad åt den tillgänglighetsanpassade stigen.



## Smal anlagd skogsstig (befintlig/ny)

Stigens hålls smal men framkomlig genom röjning av sly 1 m på var sida var 1-2 år.



## Strandpromenad (befintlig/ny)

Befintlig karaktär av variationsrik naturstig bevaras. Längs stranden framför herrgården förtydligas stigens sträckning för att minska den privata karaktären där. Endast åtgärder i form av nedtagning av träd som utgör fara för allmänheten.



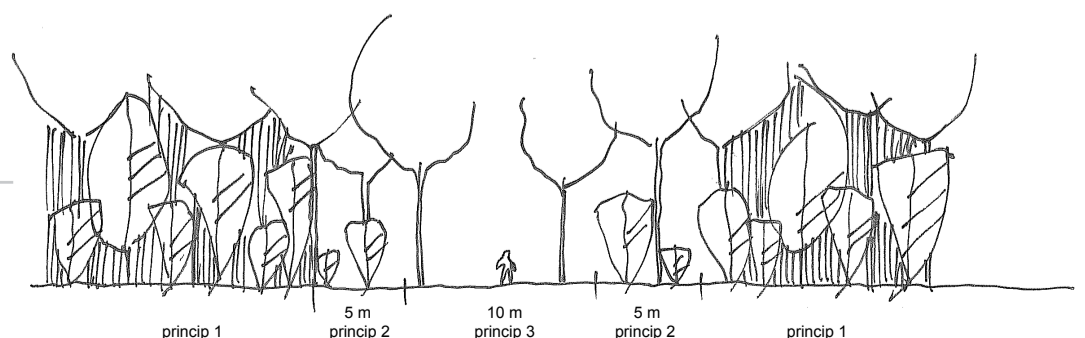
## Tillgänglighetsanpassad stig (ny)

Anläggs längs stengärdesgården samt ned till vattenbrynet. Ett stråk längs stigen röjs och gallras enligt principerna 2 och 3 ovan.



## Rymlig stig med siktlinjer (befintlig/ny)

Ett stråk längs stigen röjs och gallras enligt principerna 2 och 3 ovan. Resultatet blir en stig med utblickar och ljust och luftigt intryck.



princip 1 5 m princip 2 10 m princip 3 5 m princip 2 princip 1