










Geografiska riktlinjer



Rekommendation

-  Område olämpligt för vindkraft
-  Område där vindkraft kan utredas

Pågående mark- och vattenanvändning

-  Järnväg, bebyggelsefri zon 30 m
-  Motorväg, bebyggelsefri zon 30 m
-  Öppen mark
-  Skog
-  Bebyggelse
-  Kommungräns
-  Territorialgräns

Övrig information

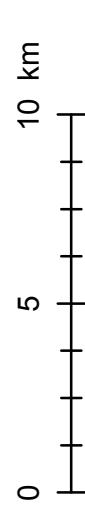
-  Buffertzoner runt utvecklingsområden
-  Skyddszon runt Onsala Rymdobservatorium

Landskapszoner

-  1 Hav
-  2 Kust
-  3 Slättbygd
-  4 Inland



Skala 1:200 000



Utsällningshandling

