










## Geografiska riktlinjer



### Rekommendation

-  Område olämpligt för vindkraft
-  Område där vindkraft kan utredas

### Pågående mark- och vattenanvändning

-  Järnväg, bebyggelsefri zon 30 m
-  Motorväg, bebyggelsefri zon 30 m
-  Öppen mark
-  Skog
-  Bebyggelse
-  Kommungräns
-  Territorialgräns

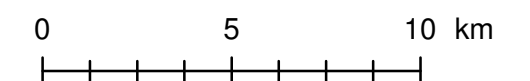
### Övrig information

-  Buffertzoner runt utvecklingsområden
-  Skyddszon runt Onsala Rymdobservatorium

### Landskapszoner

-  1 Hav
-  2 Kust
-  3 Slättbygd
-  4 Inland

Skala 1:200 000



Antagen av kommunfullmäktige  
2012-04-10, § 89

